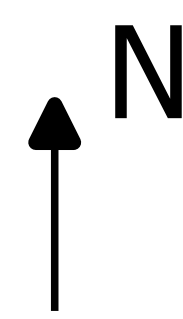
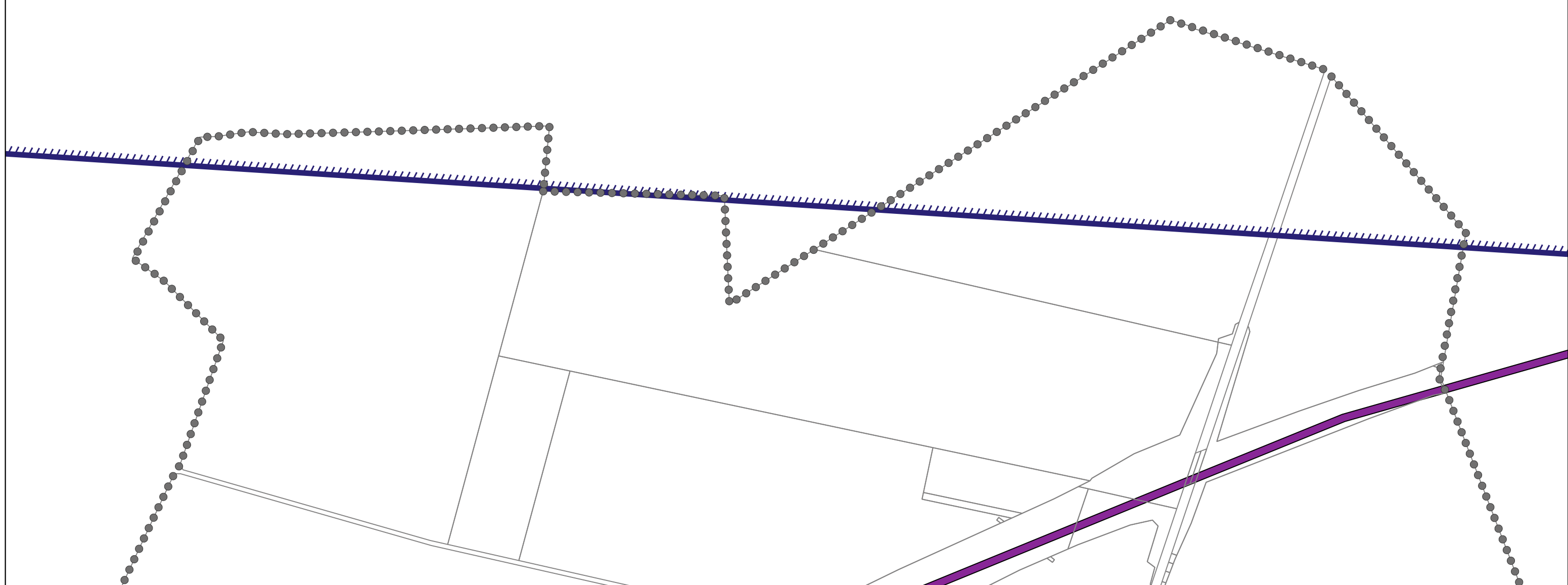












NORD DE LA COMMUNE



**Légende**

SERVITUDES

-  T5 - Servitudes aéronautiques de dégagement
-  I4 - Electricité établissement des canalisations électriques
-  Aérien
-  Souterrain
-  EL7 - Alignements départementaux
-  PT3 - Réseaux de télécommunications
-  T1 - Servitudes relatives aux voies ferrées

-  Limites communales
-  Bâti
-  Parcelle Charny
-  COMMUNES



DÉPARTEMENT DE SEINE-ET-MARNE

RÉVISION DU  
**PLU**  
DE CHARNY

ARRÊT DE PROJET

6.1b Plan des servitudes - 1/5000e

VU POUR ÊTRE ANNEXÉ À LA  
DÉLIBÉRATION DU CONSEIL MUNICIPAL  
EN DATE DU 06/03/2018

LE MAIRE



Dossier n° 16 105